

COMUNE DI RAVENNA

CAVA STANDIANA
Fosso Ghiaia (RA)

Procedura di verifica di assoggettabilità a VIA (Screening)

Richiesta di autorizzazione all'attività estrattiva secondo le
N.T.A. del P.I.A.E. 2021-2031 con valore di P.A.E. Comunale

ELABORATO:

DATA:
25/11/2025

ALLEGATO E

SCALA:
1:5.000

SEZIONI
STATO ATTUALE E COMPARATO
CON QUELLO DI PROGETTO

PLOTTAGGIO:
1:1

TAVOLA N:
E.2

PROFESSIONISTA INCARICATO

ECOPROGET S.r.l.s.
P.I. e C.F. 01994480380
via Tito Strozzi, 18 Ferrara (Fe)
ecoprogetsrts@gmail.com
eco.proget@pec.it

COMMITTENTE:

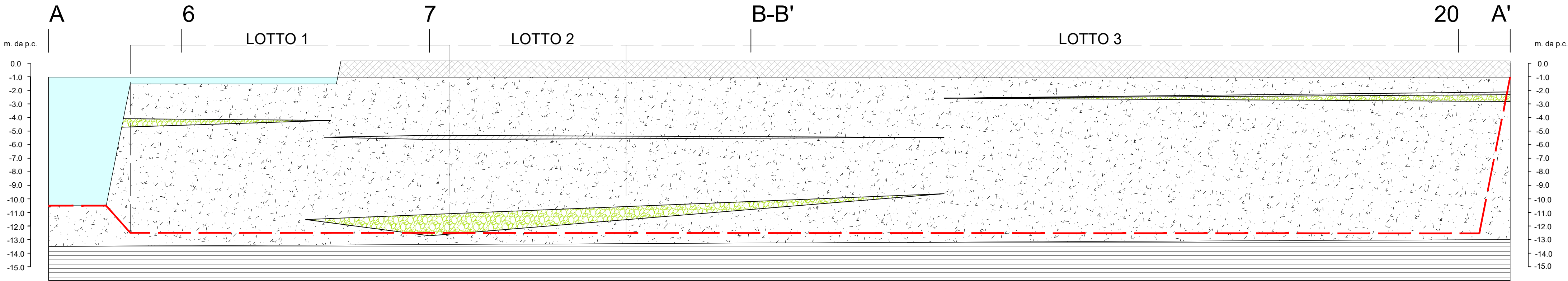
Cava Cavallina S.r.l.
P.I. e C.F. 02274040399
Via Braille, 4 Fornace Zarattini (Ra)

CAVA CAVALLINA SRL
Via Braille n. 4
48124 FORNACE ZARATTINI - RA
C.F. e P.IVA: 02274040399

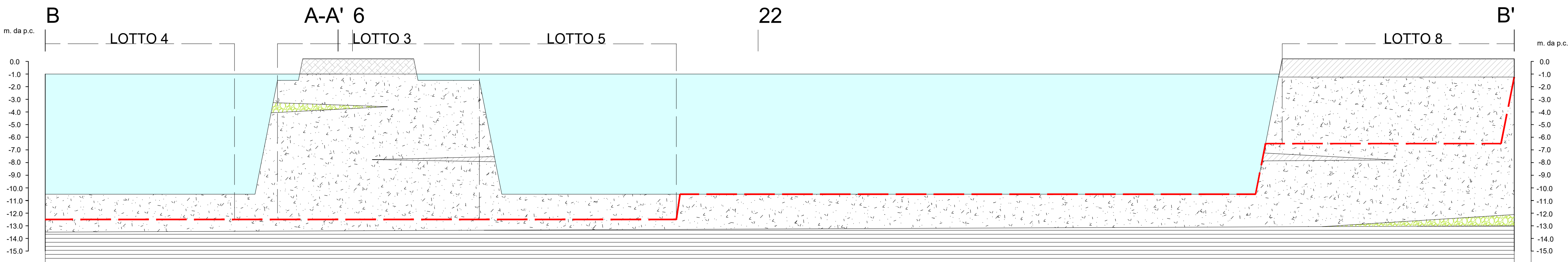


REV	DATA	DESCRIZIONE
0	01/09/2025	EP25C69ALLE1
1	25/11/2025	EP25C69ALLE1.REV1

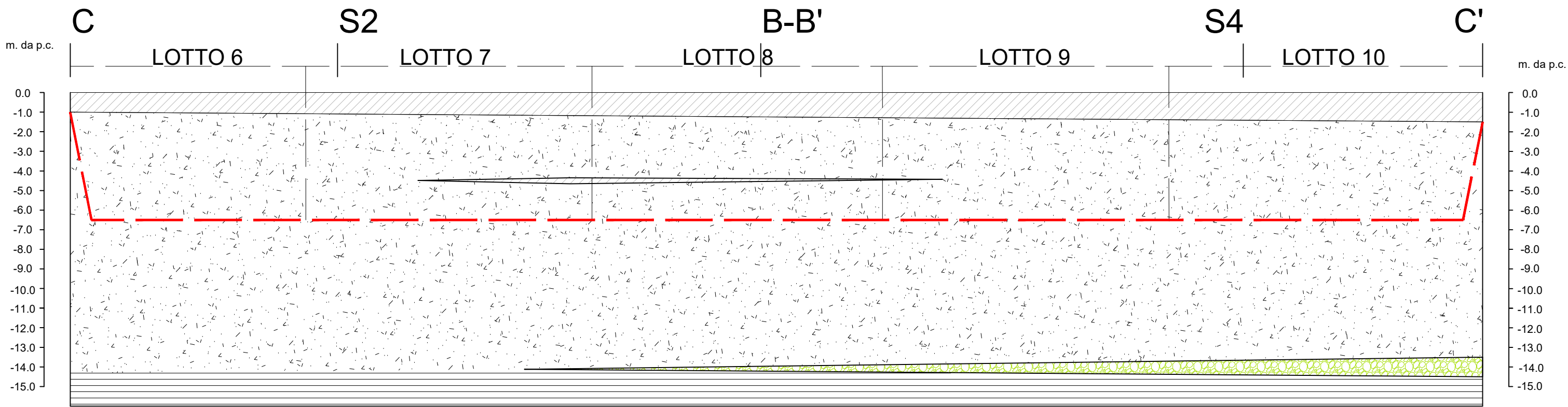
Sezione A - A' (stato di fatto attuale)
Scala orizzontale 1:1.000 - Scala verticale 1:200




Sezione B - B' (stato di fatto attuale)
Scala orizzontale 1:1.000 - Scala verticale 1:200




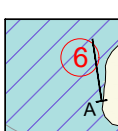
Sezione C - C' (stato di fatto attuale)
Scala orizzontale 1:1.000 - Scala verticale 1:200

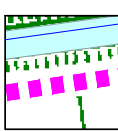


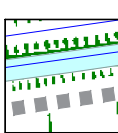
LEGENDA


 Viabilità di accesso

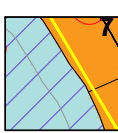
 Ubicazione sondaggi

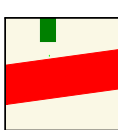
 Traccia sezione
geologica


 Viabilità interna
attuale


 Viabilità interna
di progetto

 Area IMPIANTI

 Sponda del lago

 Limite PIAE-PAE 21-31
(Area in escavazione)

 Limite PIAE-PAE 21-31
(Area da escavare)

 Limite PIAE-PAE 21-31
(Area non escavabile)

LEGENDA STRATIGRAFICA


 Argilla Limosa

 Limo Argilloso

 Sabbia medio-fine

 Ghiaia Sabbiosa

 Stabilizzato piazzali

 limite progetto di
escavazione